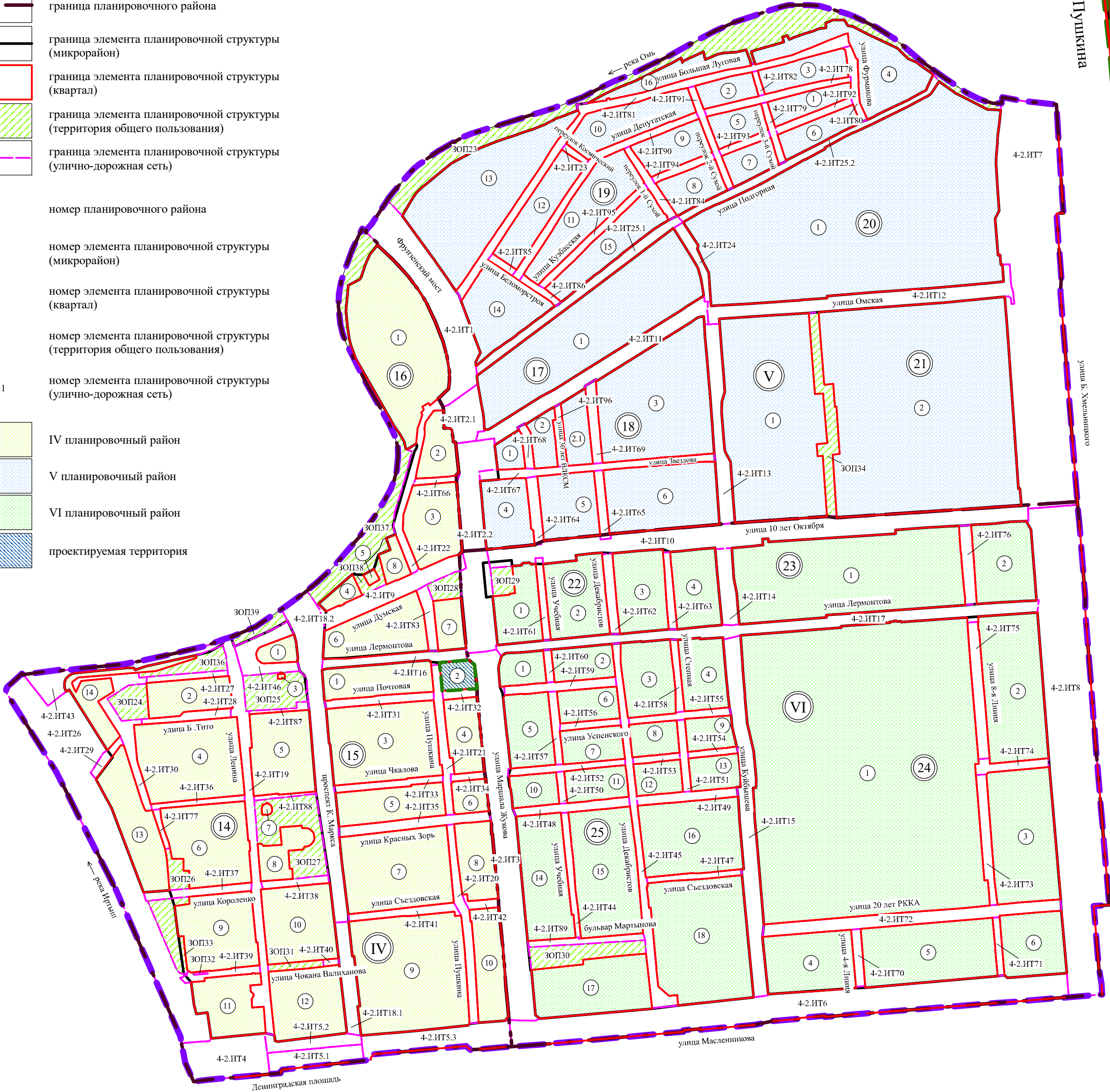



Чертеж межевания территории элемента планировочной структуры № 2 микрорайона № 15 планировочного района IV проекта планировки территории, расположенной в границах: левый берег реки Оми – улица Б. Хмельницкого – улица Масленникова – Ленинградская площадь – правый берег реки Иртыш в Центральном и Октябрьском административных округах города Омска

Приложение № 1
к постановлению Администрации города Омска
от _____ № _____

Схема расположения границ проектирования и элементов планировочной структуры проекта планировки территории, расположенной в границах: левый берег реки Оми – улица Б. Хмельницкого – улица Масленникова – Ленинградская площадь – правый берег реки Иртыш в Центральном и Октябрьском административных округах города Омска

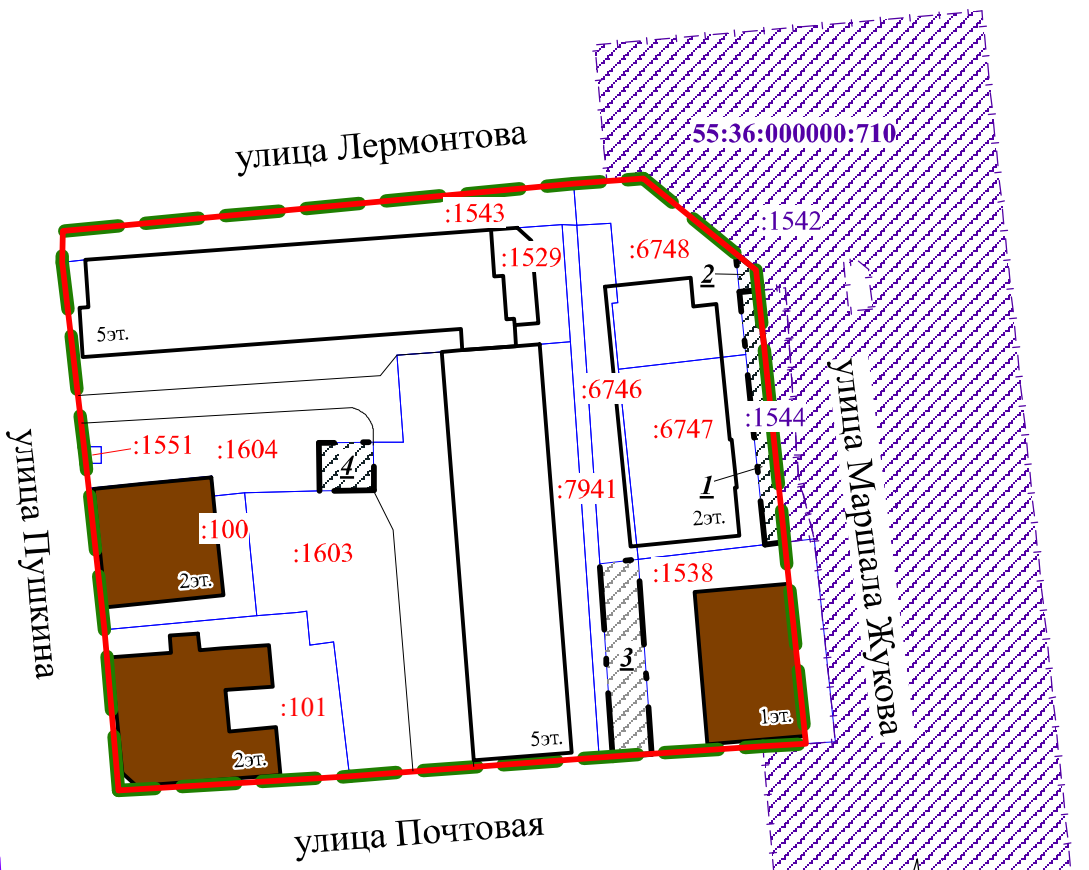
Условные обозначения



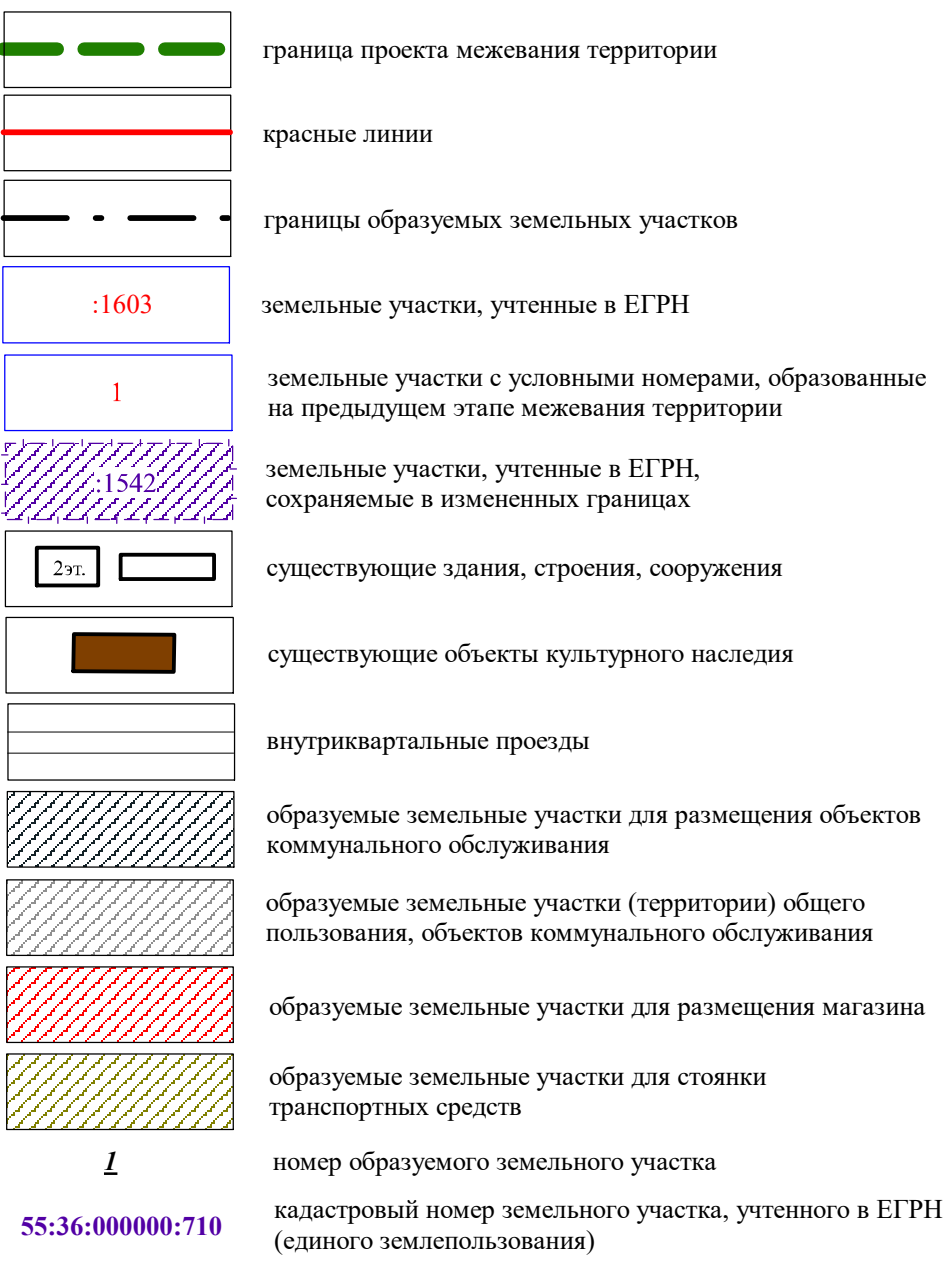
Примечание:

1. Разработчик: ООО «Земельный вопрос».
2. Заказчик: ИП Леонов А.В.
3. Координаты характерных точек определены аналитическим методом, средняя квадратическая погрешность местоположения характерных точек не более 0,10 м.

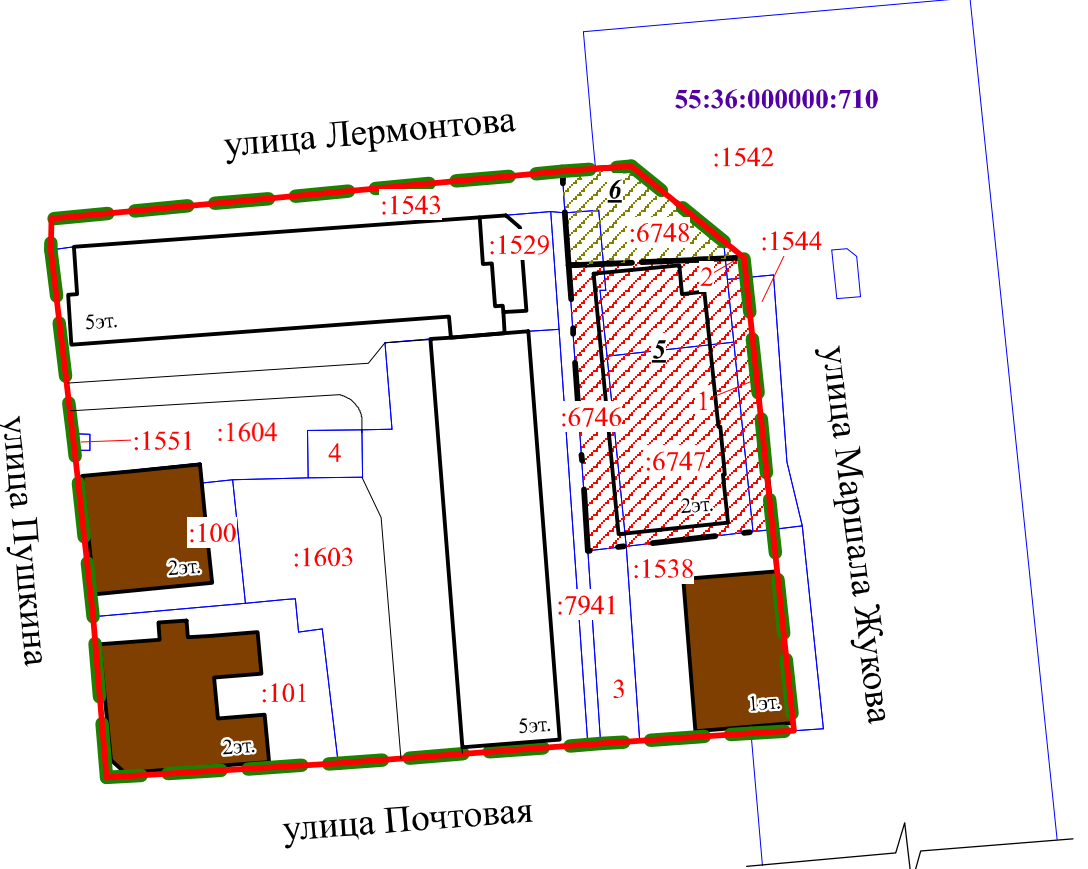
1 этап образования земельных участков



Условные обозначения



2 этап образования земельных участков



2 этап образования земельных участков

Схема кадастрового плана территории
М 1:2000

